



Земельный участок  
вид объекта недвижимости

Лист №2 Раздел 1

Всего листов раздела 1: 3


Всего разделов: 5


Всего листов выписки: 8

8 мая 2018г.

Кадастровый номер:

69:10:0000024:7424

Сведения о кадастровом инженере:	данные отсутствуют	
Сведения о лесах, водных объектах и об иных природных объектах, расположенных в пределах земельного участка:	данные отсутствуют	
Сведения о том, что земельный участок полностью или частично расположен в границах зоны с особыми условиями использования территории или территории объекта культурного наследия:	данные отсутствуют	
Сведения о том, что земельный участок расположен в границах особой экономической зоны, территории опережающего социально-экономического развития, зоны территориального развития в Российской Федерации, игорной зоны:	данные отсутствуют	
Сведения о том, что земельный участок расположен в границах особо охраняемой природной территории, охотничьих угодий, лесничеств, лесопарков:	данные отсутствуют	
Сведения о результатах проведения государственного земельного надзора:	данные отсутствуют	
Сведения о расположении земельного участка в границах территории, в отношении которой утвержден проект межевания территории:	данные отсутствуют	
Условный номер земельного участка:	данные отсутствуют	
Сведения о принятии акта и (или) заключения договора, предусматривающих предоставление в соответствии с земельным законодательством исполнительным органом государственной власти или органом местного самоуправления, находящегося в государственной или муниципальной собственности земельного участка для строительства наемного дома социального использования или наемного дома коммерческого использования:	данные отсутствуют	
Сведения о том, что земельный участок или земельные участки образованы на основании решения об изъятии земельного участка и (или) расположенного на нем объекта недвижимости для государственных или муниципальных нужд:	данные отсутствуют	
Сведения о том, что земельный участок образован из земель или земельного участка, государственная собственность на которые не разграничена:	данные отсутствуют	
Сведения о наличии земельного спора о местоположении границ земельных участков:	данные отсутствуют	
Полное наименование должности	подпись	инициалы, фамилия
главный специалист-эксперт		М.И. Чуботарева И.И.



Земельный участок  
вид объекта недвижимости

Лист №3 Раздел 1

Всего листов раздела 1: 3

Всего разделов: 5

Всего листов выписки: 8

8 мая 2018г.

Кадастровый номер:

69:10:0000024:7424

Статус записи об объекте недвижимости:

Сведения об объекте недвижимости имеют статус "актуальные"

Особые отметки:

Для данного земельного участка обеспечен доступ посредством земельного участка (земельных участков) с кадастровым номером (кадастровыми номерами): 69:10:0000024:7423. Сведения для заполнения разделов: 4 - Сведения о частях земельного участка; 4.1 - Сведения о частях земельного участка; 4.2 - Сведения о частях земельного участка, отсутствуют.

Получатель выписки:

Сидько Светлана Владимировна (представитель правообладателя),  
Правообладатель: Общество с ограниченной ответственностью "Удана Юго-Запад Капитал", ИНН: 6950192037

Полное наименование должности

Главный

специалист-эксперт

подпись

М.П.

Инициалы, фамилия

Чуботарева И.Н.







Выписка из Единого государственного реестра недвижимости об объекте недвижимости  
Сведения о зарегистрированных правах

Земельный участок	
вид объекта недвижимости	
Лист №1 Раздел 2	Всего листов раздела 2: 2
8 мая 2018г.	Всего разделов: 5
Катастровый номер:	69:10:0000024:7424
	Всего листов выписки: 8

1	Правообладатель (правообладатели):	1.1	Общество с ограниченной ответственностью "Удача Юго-Запад Капитал", ИНН: 6950192037, ОГРН: 1166952059570
2	Вид, номер и дата государственной регистрации права:	2.1	Собственность 69:10:0000024:7424-69/010/2017-3 28.09.2017 16:37:48
3	Ограничение прав и обременение объекта недвижимости:		не зарегистрировано
4	Договоры участия в долевом строительстве:		не зарегистрировано
5	Заявленные в судебном порядке права требования:		данные отсутствуют
6	Сведения о возражении в отношении зарегистрированного права:		данные отсутствуют
7	Сведения о наличии решения об изъятии объекта недвижимости для государственных и муниципальных нужд:		данные отсутствуют
8	Сведения о невозможности государственной регистрации без личного участия правообладателя или его законного представителя:		данные отсутствуют
9	Правопритязания и сведения о наличии поступивших, но не рассмотренных заявлений о проведении государственной регистрации права (перехода, прекращения права), ограничения права или обременения объекта недвижимости, сделки в отношении объекта недвижимости		отсутствуют

Полное наименование должности	Главный специалист-эксперт	подпись		инициалы, фамилия	Чухотарева И.Н.
-------------------------------	----------------------------	---------	------------------------------------------------------------------------------------	-------------------	-----------------



МП



Земельный участок  
вид объекта недвижимости

Лист №2 Раздел 2

Всего листов раздела 2: 2

Всего разделов: 5

Всего листов выписки: 8

8 мая 2018г.

Кадастровый номер: 69:10:0000024:7424

10	Сведения об осуществлении государственной регистрации сделки, права, ограничения права без необходимого в силу закона согласия третьего лица, органа:	данные отсутствуют
11	Сведения о невозможности государственной регистрации перехода, прекращения, ограничения права на земельный участок из земель сельскохозяйственного назначения:	данные отсутствуют

Полное наименование должности	Левыны	Подпись	Инициалы, фамилия
-------------------------------	--------	---------	-------------------

специалист-эксперт

подпись

М.П.


Чуботарева И.Н.

Инициалы, фамилия



Выписка из Единого государственного реестра недвижимости об объекте недвижимости  
Описание местоположения земельного участка

Земельный участок			
вид объекта недвижимости			
Лист №1	Раздел 3	Всего листов раздела 3: 1	Всего разделов: 5
8 мая 2018г.			Всего листов выписки: 8
Кадастровый номер:		69:10:0000024:7424	
План (чертеж, схема) земельного участка			



Масштаб 1:500	Словные обозначения:		
Полное наименование должности	главный специалист-эксперт	подпись	Чеботарева И.Н.
			инициалы, фамилия





Выписка из Единого государственного реестра недвижимости об объекте недвижимости  
 Описание местоположения земельного участка

Земельный участок			
вид объекта недвижимости			
Лист №1	Раздел 3.2	Всего листов раздела 3.2: 1	Всего разделов: 5
8 мая 2018г.		Всего листов выписки: 8	
Кадастровый номер:		69:10:0000024:7424	

Сведения о характерных точках границы земельного участка

Система координат 69.2

Номер точки	Координаты, м		Описание закрепления на местности	Средняя квадратичная погрешность определения координат характерных точек границ земельного участка, м
	X	Y		
1	286536.63	2272388.81	-	0.1
2	286538.64	2272391.27	-	0.1
3	286562.27	2272419.99	-	0.1
4	286563.54	2272421.54	-	0.1
5	286538.46	2272442.18	-	0.1
6	286537.8	2272441.38	-	0.1
7	286524.77	2272425.56	-	0.1
8	286514.38	2272411.19	-	0.1
9	286512.58	2272408.7	-	0.1
10	286536.63	2272388.81	-	0.1

Полное наименование должности	Специалист-эксперт	Подпись	Инициалы, фамилия
-------------------------------	--------------------	---------	-------------------

График

Чеботарева И.Н.

М.П.

